

Le Maire de La Frette-sur-Seine,

Vu la déclaration préalable présentée le 16/12/2024 et complétée le 24/01/2025 par Monsieur STEPHANE VARGAS demeurant 70 Quai de Seine - 95530 La Frette-sur-Seine et enregistrée par la Mairie de La Frette-sur-Seine sous le numéro **DP 95257 24 00075**,

Vu l'objet de la déclaration préalable pour la création d'un logement supplémentaire dans la construction existante sur un terrain sis 70 Quai de Seine 95530 LA FRETTE SUR SEINE et cadastré AE35,

Vu le Code de l'Urbanisme,

Vu le Plan Local d'Urbanisme approuvé le 10 Décembre 2012,

Vu la loi du 2 mai 1930, modifiée, concernant la protection des monuments naturels et des sites,

Vu l'arrêté en date du 25 Mai 2020 portant délégation de fonctions et de signature à Monsieur Philippe BUIRON pour tous les actes concernant l'urbanisme et les travaux,

Vu l'avis des services consultés,

Vu l'avis favorable de l'Architecte des Bâtiments de France en date du 10/03/2025

ARRETE

Article 1 : Il n'est pas fait opposition à la déclaration préalable susvisée sous réserve de respecter les prescriptions mentionnées à l'article 2.

Article 2 : Les prescriptions du Service Assainissement en date du 24/02/2025 ci-jointes devront être strictement respectées

Fait à LA FRETTE SUR SEINE, le 13 mars 2025

Pour Le Maire,
L'Adjoint Délégué

Philippe BUIRON
Le 17/03/2025 à 10h02



La présente décision est notifiée au représentant de l'Etat, dans les conditions prévues à l'article L2131-2 du Code Général des Collectivités Territoriales

INFORMATIONS À LIRE ATTENTIVEMENT

COMMENCEMENT DES TRAVAUX ET AFFICHAGE

Les travaux peuvent démarrer dès que l'autorisation est exécutoire.

L'autorisation doit être affichée sur le terrain pendant toute la durée du chantier. L'affichage est effectué par les soins du bénéficiaire sur un panneau. Le modèle de panneau conforme aux prescriptions des articles A. 424-15 à A. 424-19, est disponible sur internet et dans la plupart des magasins de matériaux.

DURÉE DE VALIDITÉ

L'autorisation est périmée si les travaux ne sont pas entrepris dans le délai de trois ans à compter de la notification de l'arrêté.

L'autorisation peut être prorogée, c'est-à-dire que sa durée de validité peut être prolongée, sur demande présentée deux mois au moins avant l'expiration du délai de validité si les prescriptions d'urbanisme, les servitudes administratives de tous ordres auxquelles est soumis le projet n'ont pas évolué de façon défavorable à votre égard.

Vous devez formuler votre demande de prorogation sur papier libre, en joignant une copie de l'autorisation que vous souhaitez faire proroger. Votre demande en double exemplaire doit être :

- soit adressée au maire par pli recommandé, avec demande d'avis de réception postal,
- soit déposée contre décharge à la mairie.

DROITS DES TIERS

La présente décision est notifiée sans préjudice du droit des tiers (notamment obligations contractuelles ; servitudes de droit privé telles que les servitudes de vue, d'ensoleillement, de mitoyenneté ou de passage ; règles contractuelles figurant au cahier des charges du lotissement ...) qu'il appartient au destinataire de l'autorisation de respecter.

OBLIGATION DE SOUSCRIRE UNE ASSURANCE DOMMAGES-OUVRAGES

Cette assurance doit être souscrite par la personne physique ou morale dont la responsabilité décennale peut être engagée sur le fondement de la présomption établie par les articles 1792 et suivants du code civil, dans les conditions prévues par les articles L241-1 et suivants du code des assurances.

DÉLAIS ET VOIES DE RECOURS

Si vous entendez contester la présente décision vous pouvez saisir le tribunal administratif compétent d'un recours contentieux dans les DEUX MOIS à partir de sa notification. Le tribunal administratif peut être saisi par l'application informatique "Télérecours citoyens" accessible par le site internet www.telerecours.fr. Vous pouvez également saisir d'un recours gracieux l'auteur de la décision ou, lorsque la décision est délivrée au nom de l'Etat, saisir d'un recours hiérarchique le ministre chargé de l'urbanisme. Cette démarche prolonge le délai du recours contentieux qui doit alors être introduit dans les deux mois suivant la réponse. (L'absence de réponse au terme d'un délai de deux mois vaut rejet implicite).

Les tiers peuvent également contester cette autorisation devant le tribunal administratif compétent. Le délai de recours contentieux court à l'égard des tiers à compter du premier jour d'une période continue de deux mois d'affichage sur le terrain conformément aux dispositions ci-dessus.

Dans le délai de 3 mois à compter de la date de l'autorisation, l'autorité compétente peut la retirer, si elle l'estime illégale. Elle est tenue d'en informer préalablement le (ou les) bénéficiaire(s) de l'autorisation et lui permettre de répondre à ses observations.

Philippe BUIRON
Le 17/03/2025 à 10h02



Mairie
Service Urbanisme
55, quai de Seine
95530 La Frette sur Seine

Groupement Fayolle/STPE
Affaire suivie par Flavien ROUILLARD
Tél. : 06.71.63.36.54
cavpconformite@stpevotp.fr

Saint Ouen l'Aumône le lundi 24 février 2025

Objet : Avis sur demande de déclaration préalable N° DP 095 257 24 00075 (VARGAS Stephane)

Madame, Monsieur,

Nous vous donnons ci-après l'avis **défavorable** sur l'assainissement pour la demande de déclaration préalable N° DP 095 257 24 00075 qui concerne des travaux sur les parcelles cadastrées section AE n°35 d'une contenance totale de 445 m², situées 70 quai de Seine à La Frette sur Seine.

Le réseau de la rue est un réseau séparatif. La canalisation la plus proche, au droit du terrain est de diamètre nominal Ø200 et à une profondeur de 2,22m.

Un branchement de diamètre 150mm avec une pente de 3cm /m devra être réalisé entre la canalisation sous chaussée et le nouveau regard sous trottoir en limite du domaine privé pour les eaux usées.

L'infiltration des eaux pluviales à la parcelle est obligatoire ; seul l'excès de ruissellement ne pouvant être infiltré pourra être rejeter au réseau après régulation.

La gestion à la source des eaux pluviales et notamment la gestion à ciel ouvert, sans rejet extérieur au réseau d'eaux pluviales, des pluies courantes correspondant aux 8 premiers millimètres de chaque épisode pluvieux doit être pris en compte.

Le terrain est classé en aléa moyen vis-à-vis du retrait-gonflement des argiles, une infiltration diffuse à faible profondeur devra être privilégiée.

En cas d'absence de réseau pluvial dans la rue, les rejets en gargouille devront être préalablement validés par la commune ou le gestionnaire de voirie. En cas de nécessité d'extension d'un réseau pluvial, le gestionnaire du réseau d'assainissement à l'aval devra OBLIGATOIREMENT être obtenu.

Les eaux pluviales et les eaux usées devront être séparées. Un système de rétention (calculé - pour une surface de projet inférieure à 1 000 m² : débit de fuite maximal de 2 l/s pour une pluie de période de retour d'au moins 20 ans) ainsi qu'un régulateur limitant le débit à 2L/s devra être installé

Afin d'obtenir un avis favorable le pétitionnaire devra soit prévoir l'infiltration des eaux pluviales à la parcelle ou fournir les éléments d'information et notes de calcul relatif au rejet des eaux pluviales au service assainissement.

Le raccordement sur la canalisation devra être réalisé par carottage et joint d'étanchéité, dans le cas où le raccordement se ferait sur le regard du réseau, une chute accompagnée devra être réalisée. Le remblai de la tranchée devra être compacté et conforme aux prescriptions du fascicule 70 du Cahier de Clauses Techniques Générales (C.C.T.G.). La chaussée et les trottoirs devront être remis en état à l'identique. Vous trouverez en annexe un schéma de principe du réseau à créer.

Le réseau intérieur devra être conforme au Règlement Sanitaire Départemental (notamment aux articles 29, 30, 42, 43 et 44).


Le délégataire du service public du Val Parisis, se chargera de vous fournir les éléments administratifs ainsi qu'un devis pour l'exécution des travaux.

Dans le cadre du marché obtenu le 10/07/2019, aucune autre société n'est habilitée à travailler sur les réseaux d'assainissement du domaine public.

A l'issue de l'exécution des travaux de branchement sous le domaine public et avant la fermeture de la tranchée, un contrôle devra être effectué par un représentant de la Communauté d'Agglomération Val Parisis, chargé de l'édition d'un document établissant la conformité du branchement.

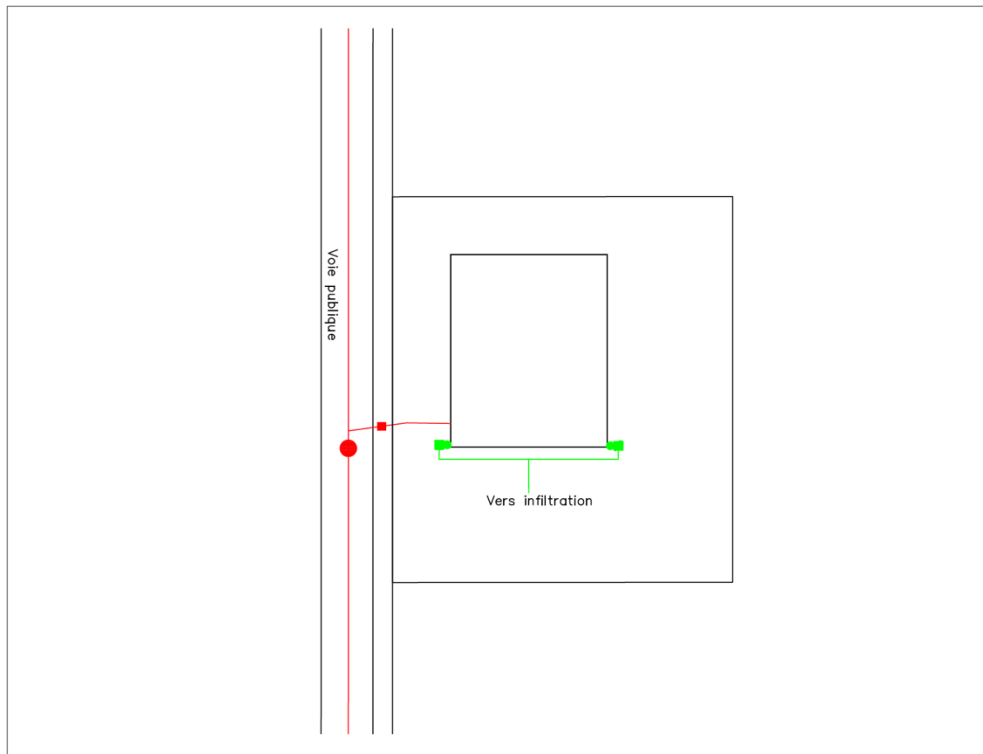
Je vous prie d'agréer, Madame, Monsieur, l'expression de ma considération distinguée.

Dominique ROUILLARD

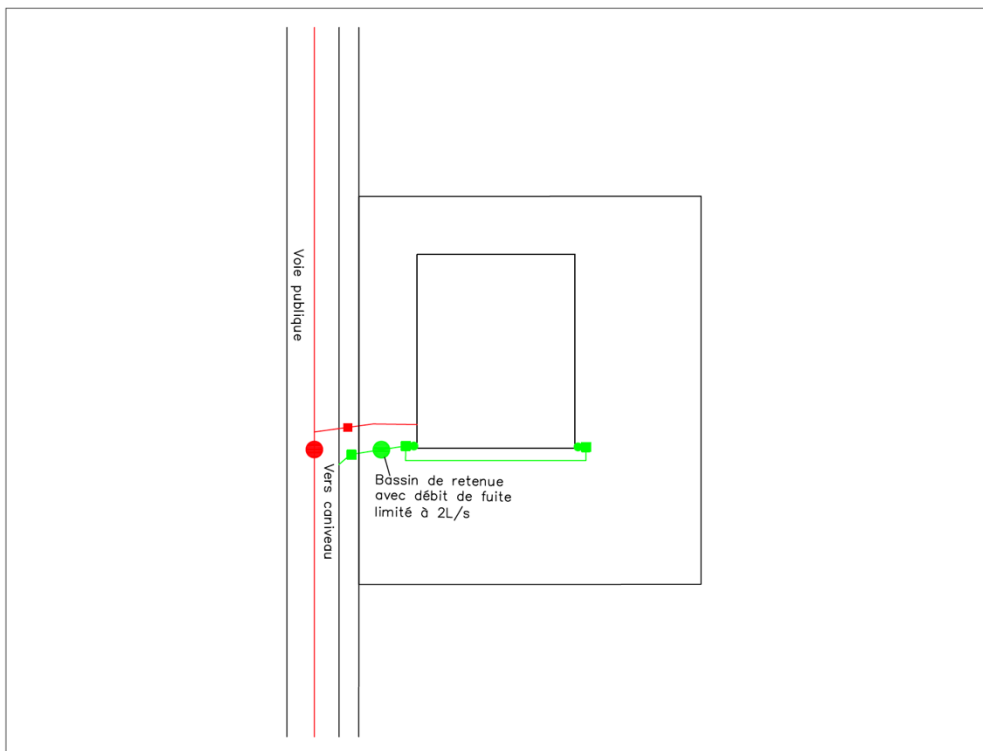

STPE
STE DE TRAVAUX PUBLICS ET D'ENTRETIEN
Parc d'Activités des Béthunes - 20 Avenue du Fief
BP 79509 Saint Ouen l'Aumône
95060 CERGY-PONTOISE CEDEX
Tél. 01 34 21 98 24 - Fax 01 30 37 37 53
E-Mail : stpe.valparisis@orange.fr

Groupement FAYOLLE-STPE

ANNEXE 1 – Schéma de principe du réseau d'assainissement à créer



OU



Extrait du plan des réseaux d'assainissement donné à titre indicatif

